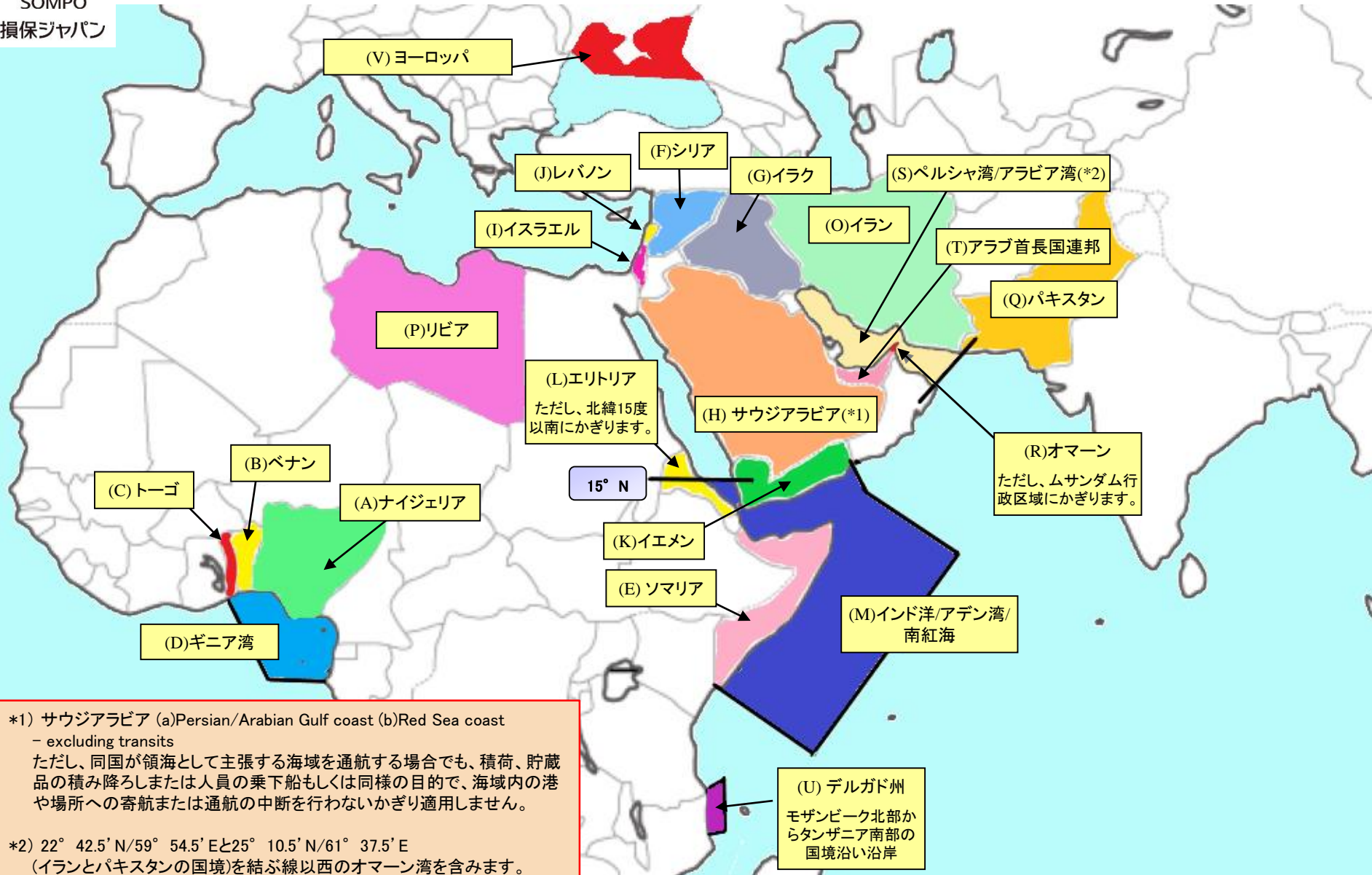


船舶戦争保険 除外水域(2022年3月19日午前0時(日本時間)以降)



*1) サウジアラビア (a)Persian/Arabian Gulf coast (b)Red Sea coast
- excluding transits
ただし、同国が領海として主張する海域を通航する場合でも、積荷、貯蔵品の積み降ろしまたは人員の乗下船もしくは同様の目的で、海域内の港や場所への寄航または通航の中断を行わないかぎり適用しません。

*2) 22° 42.5' N/59° 54.5' Eと25° 10.5' N/61° 37.5' E
(イランとパキスタンの国境)を結ぶ線以西のオマーン湾を含みます。
ただし別段の規定がある場合を除き、沿岸から12海里までの隣接海域を除きます。



SOMPO

損保ジャパン

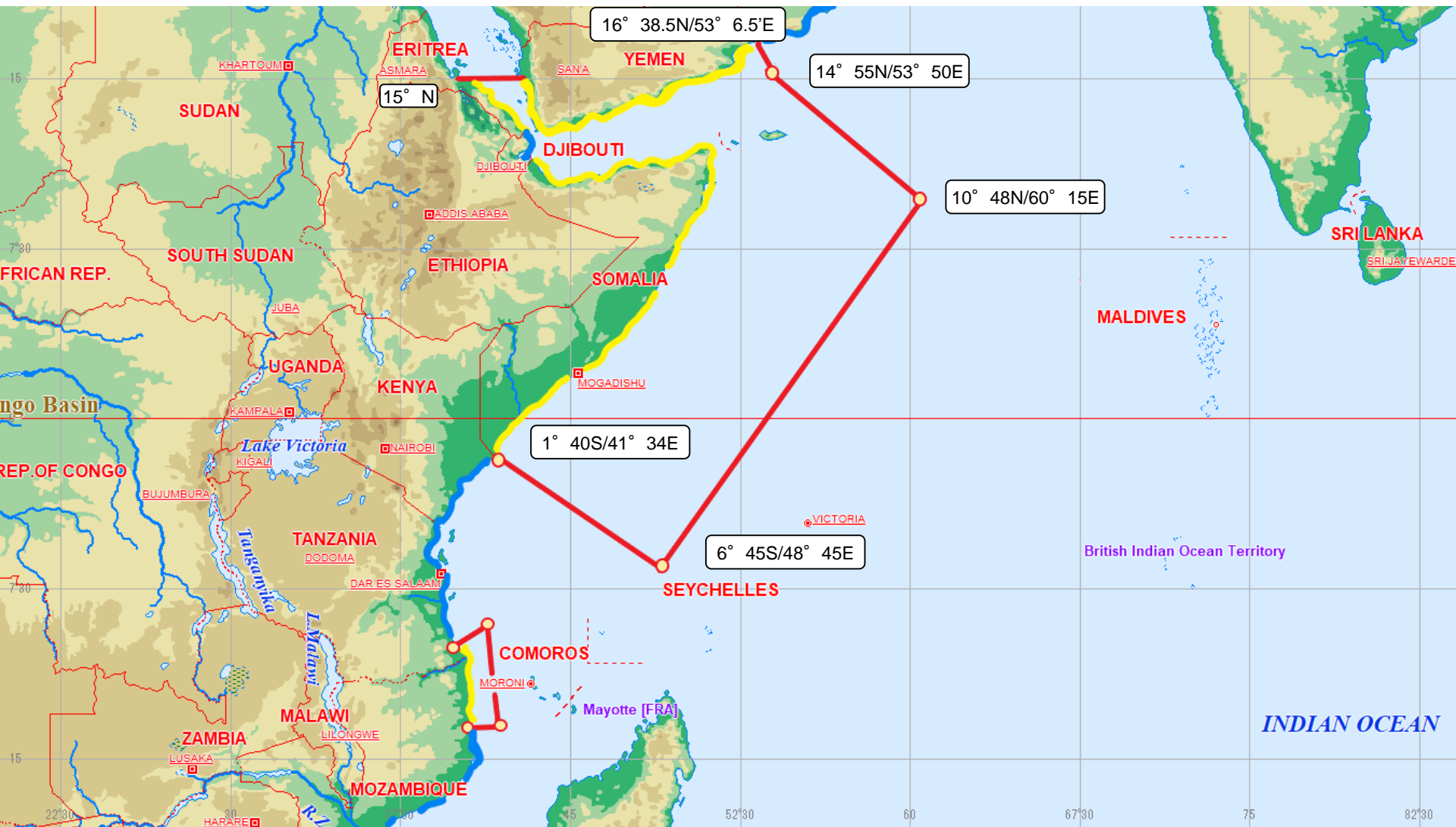
南米



除外水域地図

(M) インド洋/アデン湾/南紅海 ※1

(U) デルガド州(モザンビーク北部からタンザニア南部の国境沿い沿岸) ※2



-2022年1月17日午前0時(日本時間)以降適用

- : エリア(M)または(U)を囲む境界線
- : 除外水域
- : 一般世界水域

【※1】別段の規定がある場合を除き、沿岸から12哩までの隣接海域を除きます。

【※2】下記(a)~(d)に囲まれた沿岸50哩以内の水域を含む。

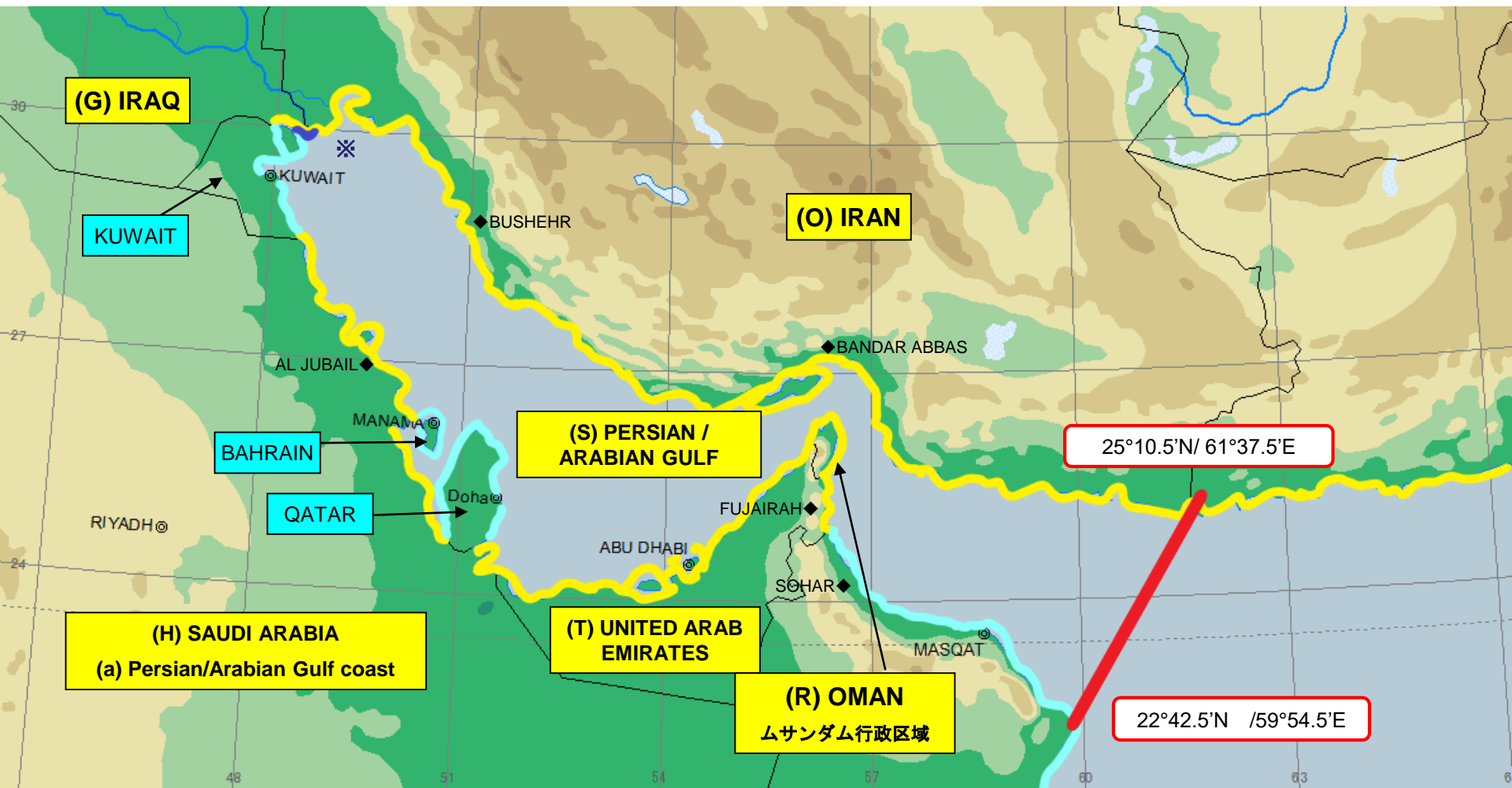
(a) ムナジ湾の南緯10度19分6秒、東経40度18分9秒

(b) 公海の南緯9度50分7秒、東経41度7分6秒

(c) ルリオ湾の南緯13度30分、東経40度31分6秒

(d) 公海の南緯13度30分、東経41度28分8秒

除外水域地図 (ペルシャ/アラビア湾内)

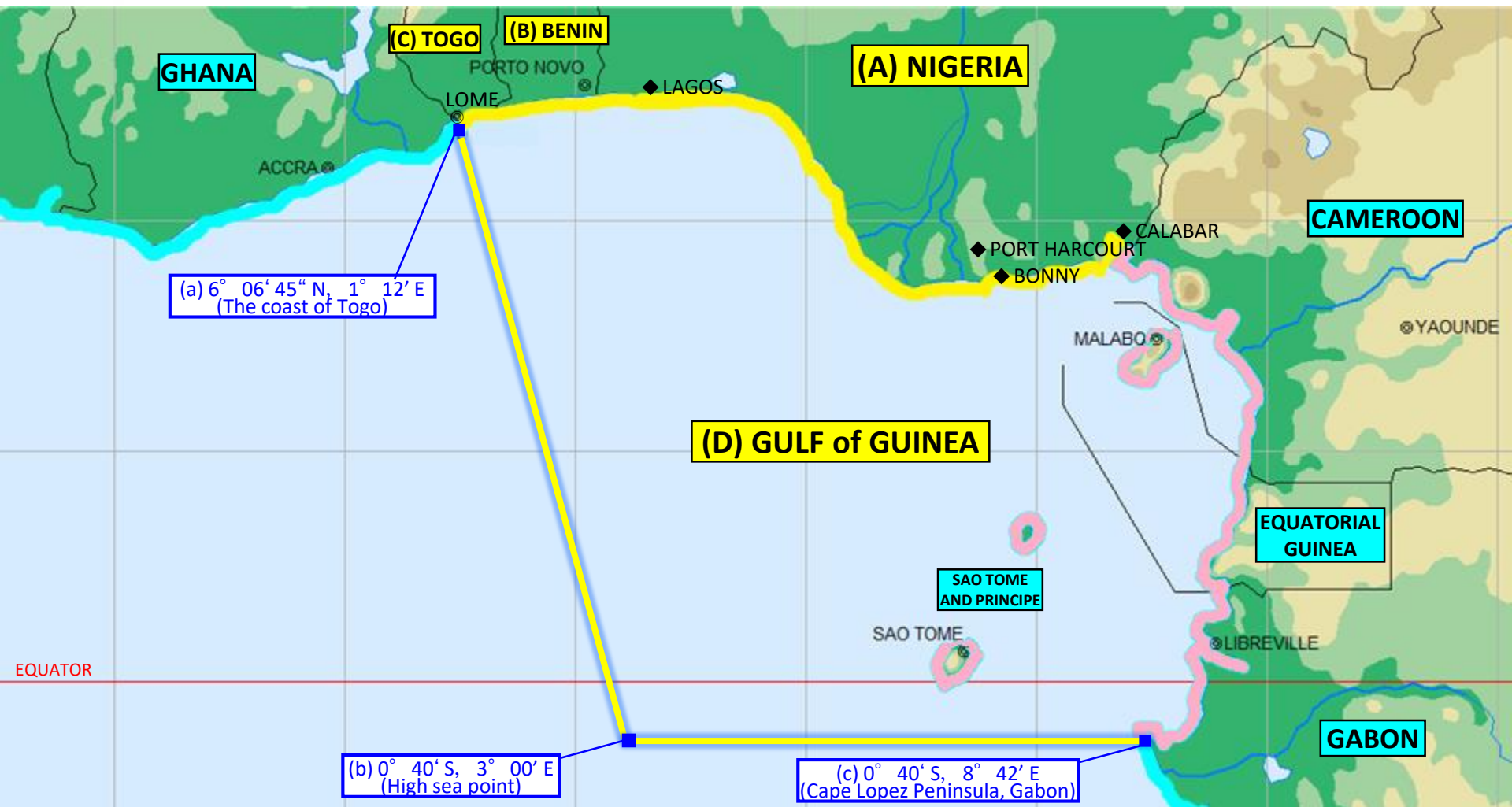


-2022年1月17日午前0時 (日本時間)
以降適用

- : 除外水域
- : 一般世界水域

- ・ (G) IRAQの — ※で示しているエリアについては、Al Basra(旧Mina al Bakr), Khor al-Amaya, 及び沿岸から12海里を超えて50海里以内のoffshore oil terminalsへの寄港を含みます。
- ・ (S) PERSIAN / ARABIAN GULFはアルハッド岬の北緯22度42分5秒、東経59度54分5秒とイランとパキスタンの国境の北緯25度10分5秒、東経61度37分5秒結んだ線以西のオマーン湾を含みます。
- ・ (S) PERSIAN / ARABIAN GULFは別段の規定がある場合を除き、沖合い施設および沿岸から12海里までの隣接海域等を含みません。

除外水域地図 (ギニア湾)



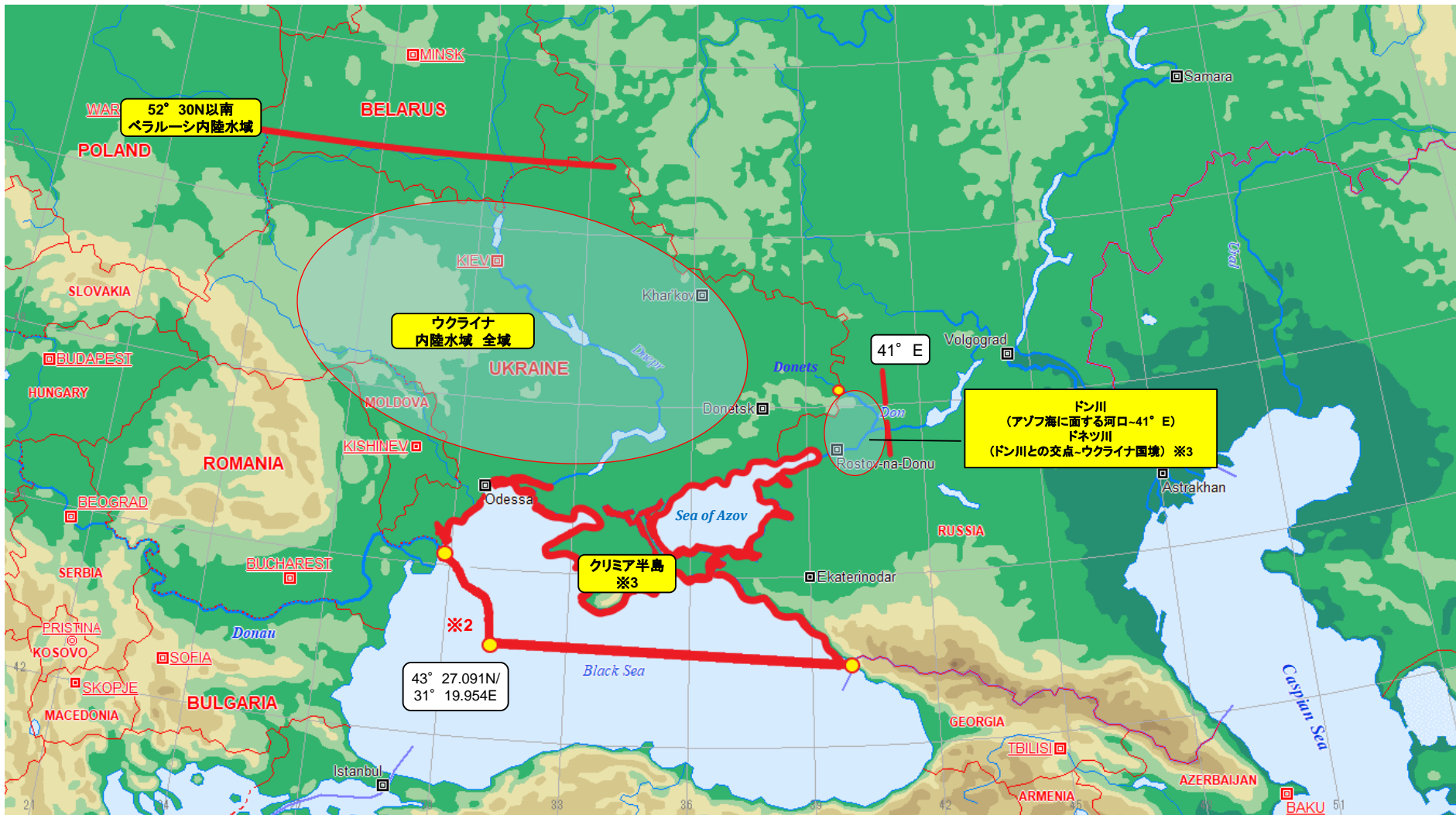
- ◆ : 港
- ◎ : 首都
- 黄色 : 除外水域
- ピンク : 除外水域 (一般世界水域国だが沿岸12哩部分のみ(D)ギニア湾に含む)
- 水色 : 一般世界水域

-2022年1月17日午前0時 (日本時間) 以降適用

(D) ギニア湾は、以下(a)~(c)の点を結び囲まれた水域にかぎります。

- (a) トーゴ沿岸の北緯6度6分45秒、東経1度12分
- (b) 公海の南緯0度40分、東経3度
- (c) ロペス岬の南緯0度40分、東経8度42分

除外水域地図 (V)ヨーロッパ ※1



【※1】 地図内および【※2】【※3】で定義する水域に限る。

【※2】 下記(a)～(e)により囲まれたアゾフ海/黒海の水域

- (a) ウクライナ/ルーマニア国境の北緯45度10.858分、東経29度45.929分から公海の北緯45度11.235分、東経29度51.140分を結ぶ線
- (b) 公海の北緯45度11.474分、東経29度59.563分から公海の北緯45度5.354分、東経30度2.408分を結ぶ線
- (c) 公海の北緯44度46.625分、東経30度58.722分から公海の北緯44度44.244分、東経31度10.497分を結ぶ線
- (d) 公海の北緯44度2.877分、東経31度24.602分から公海の北緯43度27.091分、東経31度19.954分を結ぶ線
- (e) ロシア/ジョージア国境の北緯43度23.126分、東経40度0.599分

【※3】 ロシア内陸水域

-2022年3月19日午前0時(日本時間)以降適用